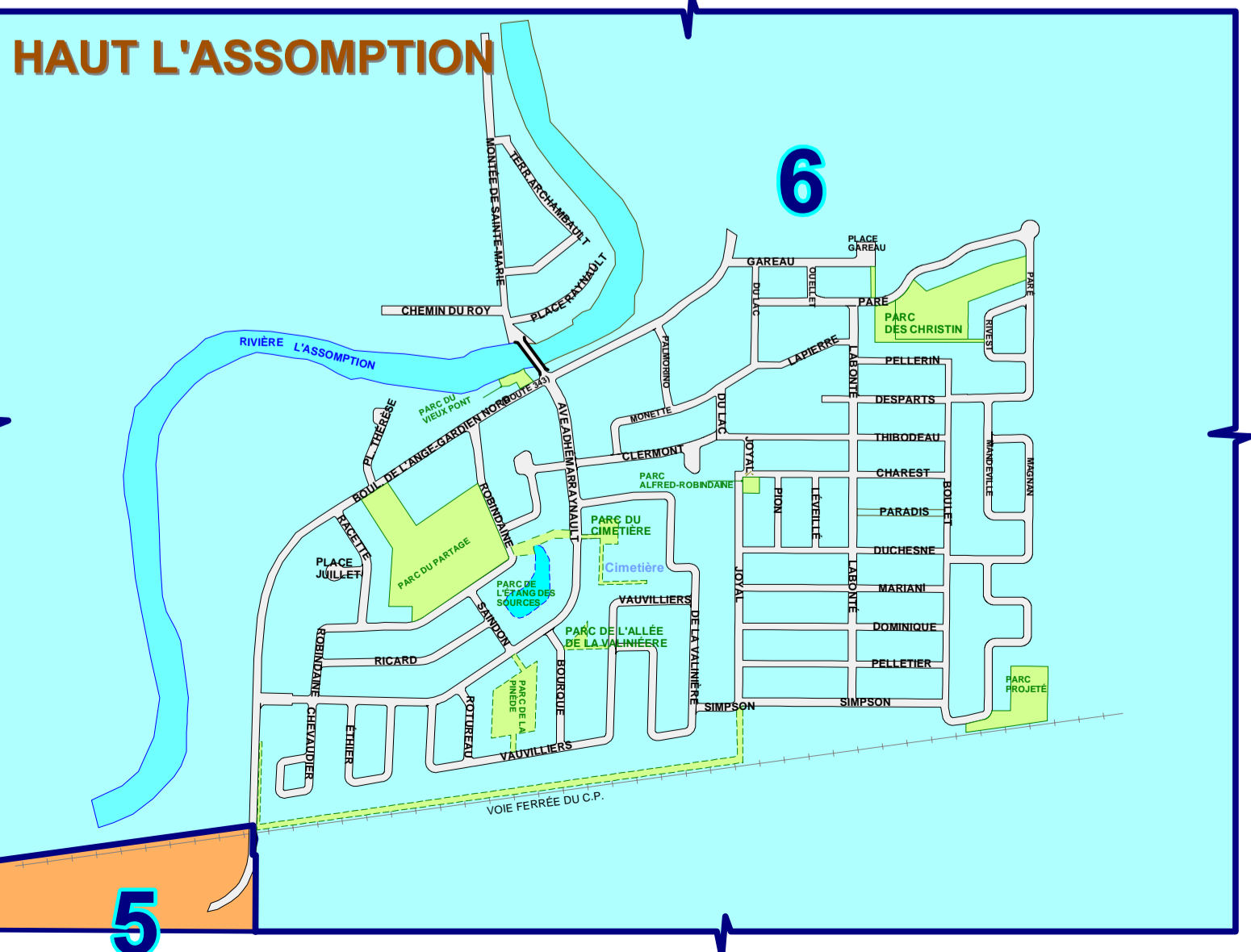
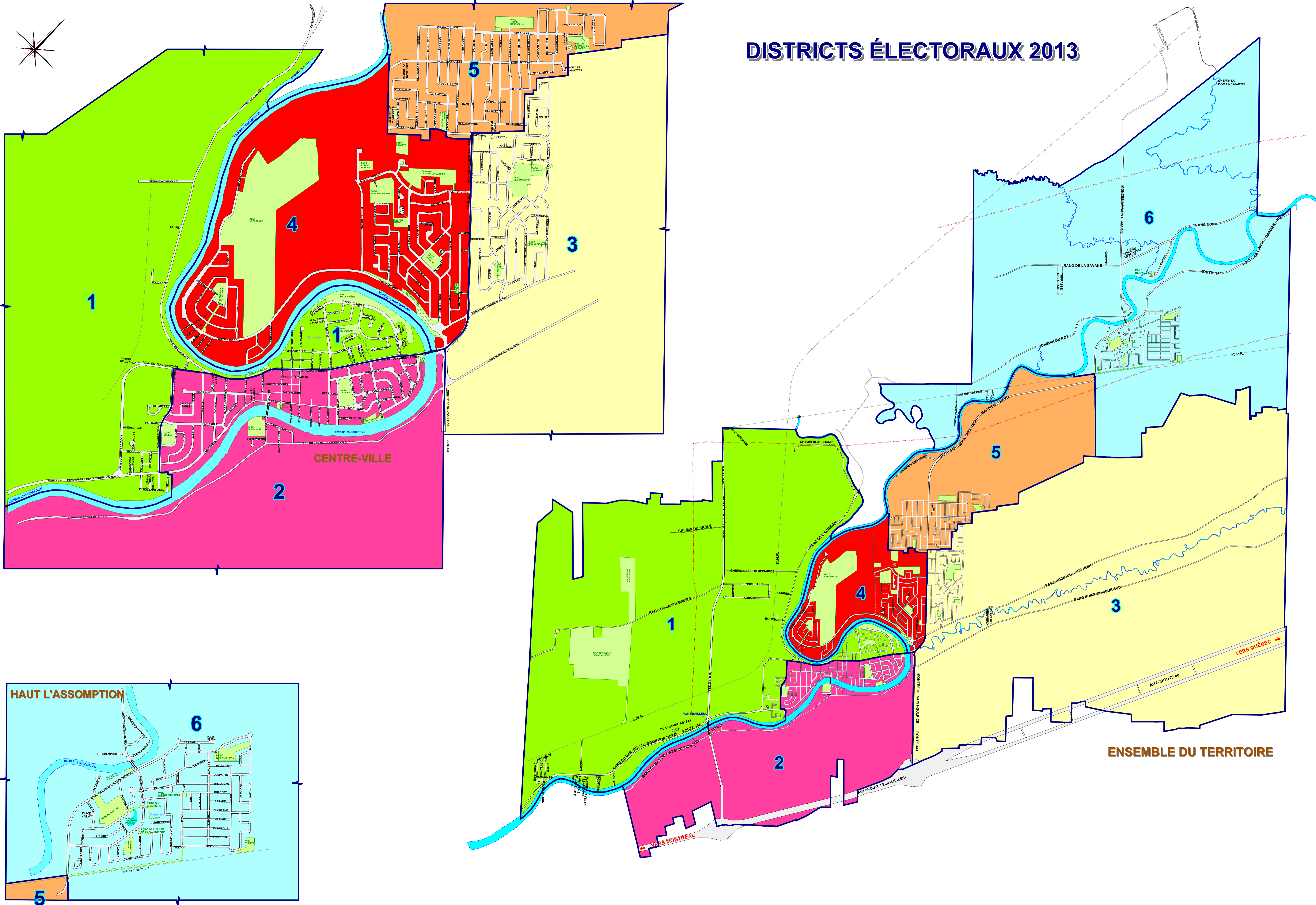














DISTRICTS ÉLECTORAUX 2013



LÉGENDE

-  Limite de district
- 6** Numéro de district
-  District électoral numéro 1 (Hector-Charland)
-  District électoral numéro 2 (Wilfrid-Laurier)
-  District électoral numéro 3 (Pierre-LeSueur)
-  District électoral numéro 4 (Louis-Laberge)
-  District électoral numéro 5 (Albert-Racette)
-  District électoral numéro 6 (Maurice-Lafortune)
-  Rue et route provinciale
-  Chemin de fer
-  Ligne de transport d'énergie
-  Hydrographie
-  Parcs et espaces verts

Ce plan fait partie intégrante du règlement no. 097-2012 sous la cote annexe "A".

TITRE : **Districts électoraux 2013**
Annexe "A"

 **VILLE DE L'ASSOMPTION**
Services techniques
399, rue Dorval
L'Assomption, Qc
J5W 1A1

VERIFIÉ PAR : Chantal Bédard Greffière	Authentifié en ce jour du : _____
VERIFIÉ PAR : Martin Lelièvre Directeur Général	PAR : Louise T. Francoeur Mairesseur
CONCEPTION & GRAPHISME : Christian Lévesque	Chantal Bédard Greffière
ÉCHELLE : 0 0.5 1.0 Km	FEUILLET no. 1 de 1